

# Entdecken Sie die „Schätze“ von Hochneukirchen-Gscheidt:

## Pfarrkirche Hochneukirchen

Erbaut im 13. Jhd., wurde das historische Kleinod im 16. Jhd. zu einer Wehrkirche umgebaut. Schießscharten und Spählöcher im Wehrgeschoß (Besichtigung möglich) zeugen heute noch von der Wehrhaftigkeit der Kirche, die der Bevölkerung Schutz und Verteidigung gegenüber den Kuruzen gewährte. 1982 wurde die Kirche mit einem modernen Zubau versehen. Das Wehrgeschoß bildet heute den stimmungsvollen Rahmen für Konzerte und Ausstellungen.

## Dreiländergrenzstein

Suchfeld: d6



## Filialkirche Maltern

In der ursprünglichen Kapelle befand sich schon um 1630 das wunderartige „Margaretenbründl“. Mit den Opfergeldernahmen der zahlreichen Pilger errichtete man im 18. Jhd. die heutige Kirche, die drei Mal so groß war wie die alte Hochneukirchner Pfarrkirche.

## Burgstall

Suchfeld: e4

Seit dem bewegten Mittelalter bauten die Menschen hier im Grenzland befestigte Anlagen und Wachtürme – Burgställe, von denen nur mehr wenige Reste erhalten sind. Im Schwarzgraben (Weg F3) findet sich mitten im Wald, von Bäumen überwachsen, ein ca. 3 m tiefer Ringgraben und in der Mitte eine felsige Pyramide, auf der offensichtlich ein Turm gestanden ist. Steinschichtungen sind heute noch erkennbar.

## Römisch-keltische Hügelgräber

Suchfeld: i4

zeugen vom ehemals regen Leben entlang der Hochneukirchnerstraße. Der Grabhügel auf der Züggenhöhe hinter dem „Dobler Kreuz“ liegt verborgen im Wald; er misst ca. 10 m im Durchmesser und ist 2,5 m hoch.

## Teufelsbründl am Eckstein

Suchfeld: e4

Beim Bauernhaus Feldlipp findet man im Wald eine mächtige, sagenumwobene Gesteinsformation und auf dem Felsen eine Mulde, in der auch bei langer Trockenheit Wasser steht. Es ist dunkel und stinkt, so als hätte sich der Teufel darin gewaschen, wie die Sage erzählt. Auch ein Schlupfstein ist hier, der einem vom Kreuzweg befreien soll, wenn man durch den Spalt schlüpfte. Vielleicht handelt es sich um eine vorchristliche Kultstätte.

## Sauerbrunnen

Suchfeld: f6

bei Maltern: Die frühere sagenhafte Sauerwasserquelle hat man bis heute nicht gefunden. Das Heil- und Mineralwasser der heutigen Quelle besitzt einen hohen Magnesium- und Natriumanteil und einen sauren Geschmack.

## Hutwisch

Suchfeld: h2

Der Name bedeutet so viel wie Wachtberg, auf der Hut sein. Schon die Römer sollen auf der höchsten Erhebung der Buckligen Welt einen Wachturm errichtet haben. Die heutige Aussichtswarte ist bereits die Dritte seit dem 19. Jahrhundert und begeistert durch den herrlichen Rundblick über insgesamt 5 Länder.

## Die 700jährige Linde

Suchfeld: f2

steht im Ortszentrum von Hochneukirchen. Der mächtige Baum ist so alt wie der Ort selbst.

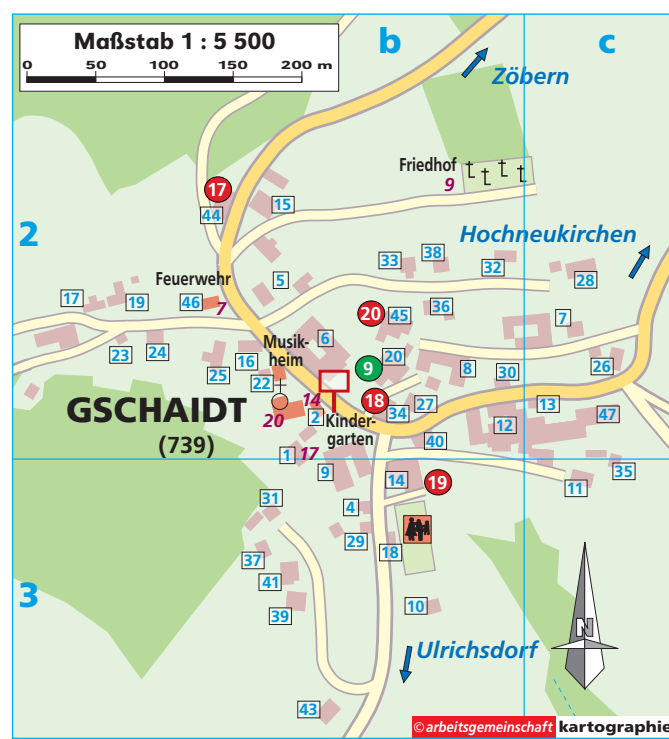
Nummern für „Schätze“ sind auf Wanderkartenseite eingetragen!

## Amtsgebäude

Das 1986 nach den Plänen des prominenten Architekten Prof. Wilhelm Holzbauer errichtete Amtsgebäude verbindet in bemerkenswerter Weise traditionelle und moderne Architektur.

## Wegkreuze und Marterln

trifft man hier überall, an Wegkreuzungen und weithin sichtbar auf Anhöhen. Um die meisten ranken sich geheimnisvolle Geschichten. Vereinzelt findet man noch schöne alte Kastenkreuze. Sie sind Blickfang, Ruhepole und Zeichen des Glaubens und der Hoffnung.



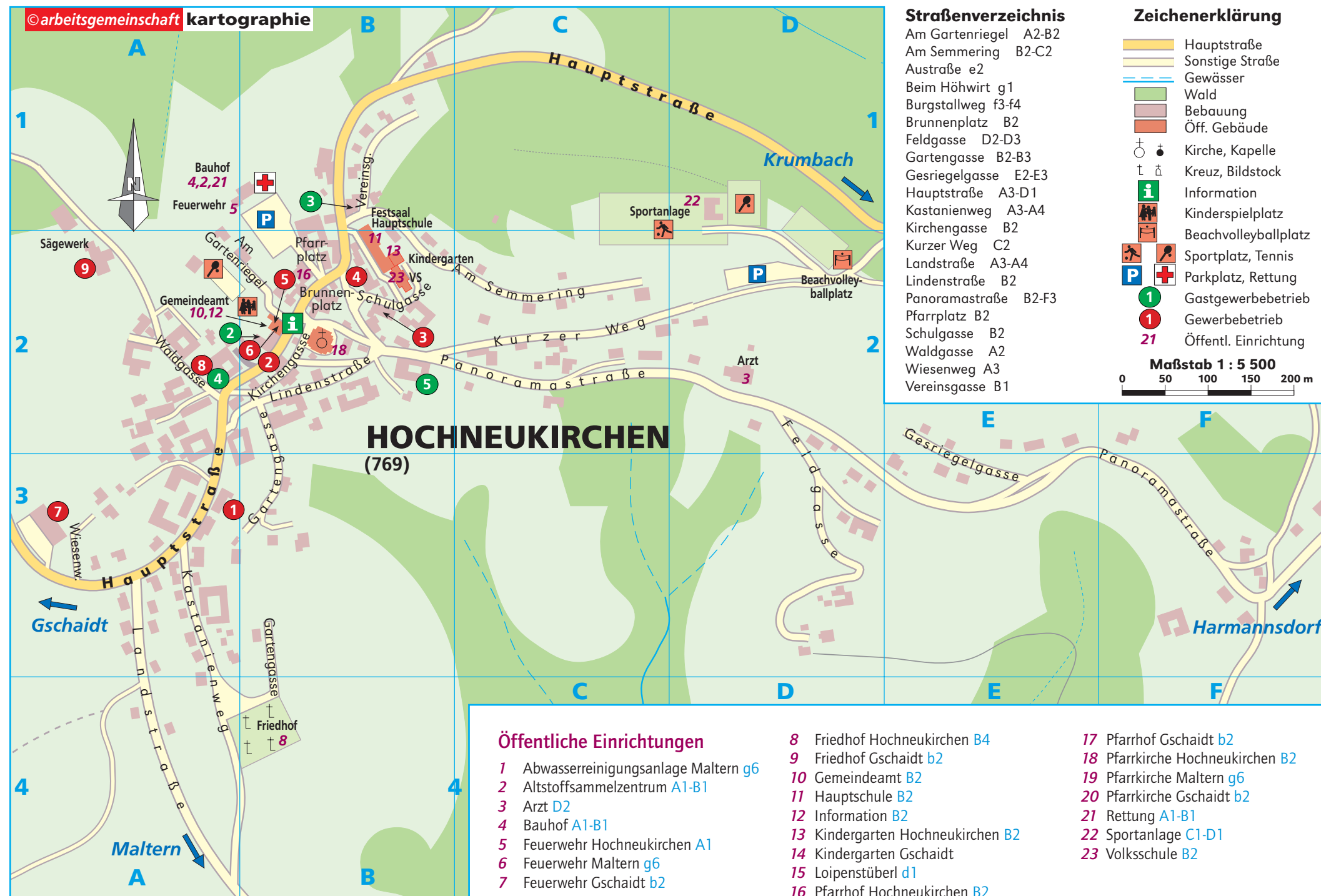
## Unsere Gastgewerbe- und Beherberger laden Sie ein

alle 2852 Hochneukirchen, Tel. Vorwahl 02648

- Gasthof Höhwirt**  
Ausflugslokal mit regionaler und bürgerlicher Küche, wunderbares Gebiet zum Wandern und Mountainbiken, Gästezimmer, Tel. 213, www.hoehwirt.at, g1
- Restaurant-Pizzeria Kirchenwirt**  
Ganztäglich bodenständige Küche, Pizzas, Kinderspielplatz Hauptstraße 28, Tel. 20356, B2
- Konditorei-Cafe Beiglöck**  
Ausgezeichnete Torten und Mehlspeisen zu allen Anlässen, kleine Imbisse, Hauptstraße 19, Tel. 217, www.beiglboeck.at, B1
- Gasthaus Ringhofer**  
Mittwoch und Donnerstag Ruhetag, Hauptstraße 36, Tel. 216, A2
- Pub Jack's Treff**  
Geöffnet Donnerstag bis Montag, Panoramastraße 2, B2
- Pferdehof und Gästezimmer Züggen**  
Mag. Armin Aigner, Züggen 26, Tel. 0664/822 48 10
- Gasthaus-Kaufhaus Kager**  
Gutbürgerliche Küche, großer Saal für alle Festlichkeiten, Maltern 21, Tel. 228, g6
- Gasthaus „Zur Dreiländerecke“**  
Jausenstation, Hausgeseltes, geöffnet von Freitag bis Sonntag und an Feiertagen, Offenegg 14, Tel. 229, e5
- Landgasthof Höller**  
Genießen Sie heimische Spezialitäten in gemütlischer Atmosphäre. Ruhige Gästezimmer mit Du, WC, TV, Gscheidt 20, Tel. 290, www.landgasthof-hoeller.at, c, B2
- Gasthaus Brandstetter**  
Familienbetrieb für Hochzeiten, Taufen, Geburtstags- und Weihnachtsfeiern, Jausenstation, Ulrichsdorf 10, Tel. 272, a4

## Gewerbebetriebe

- Adeg-Kaufhaus Parrer**  
Hochneukirchen, Hauptstraße 41, Tel. 202 01, A3
- Schlecker-Markt**  
Hochneukirchen, Hauptstraße 33, B2
- Bäckerei Beiglöck**  
Hochneukirchen, Brunnenplatz 2, Tel. 214, B2
- Fenster – Türen – Möbel Schabauer**  
Hochneukirchen, Brunnenplatz 1, Tel. 20240, B2
- Raiffeisenbank NÖ-Süd Alpin**  
Hochneukirchen, Hauptstraße 26, Tel. 224, www.raiffeisen.at/noesuedalpin, B2
- Friseur Claudia**  
Hochneukirchen, Hauptstraße 26, Tel. 0664/137 04 08, B2
- Kagerhaus – Baustoffhandel, Landesprodukte, Dieseltankstelle**  
Hochneukirchen, Hauptstraße 60, Tel. 203 00, www.kagerhaus.at, A3
- Schlachthof Ebner**  
Hochneukirchen, Hauptstraße 36, Tel. 216, A2
- Säge Holz und Baustoffe Spreitzer**  
Hochneukirchen, Waldgasse 11, Tel. 202 07, A2
- Tischlerei Weber**  
Kirchschlagl 25, Tel. 258, www.tischlereiweber.at, g4
- Kaufhaus Kager, Maltern 21, Tel. 228, g6**
- Baumaschinenverleih Ulrich**  
Maltern 16, Tel. 44 33, f6, g6
- Deichgräberei – Erdarbeiten Storer**  
Offenegg 22, Tel. 759, e6
- Transporte Erdbau Kager**  
Hattmannsdorf 3, Tel. 202 12, c2
- Gartengestaltung „Die Sternengärten“**  
Hattmannsdorf 16, Tel. 80 04, www.sternengarten.com, d1-d2
- Haustechnik Lebitsch**  
Hattmannsdorf 55, Tel. 0650/400 43 53, d2
- Autobusunternehmen Schwinewitz**  
Gscheidt 44, Tel. 288, www.schwinewitz.at, B2
- Kaufhaus – Tankstelle Höller, Gscheidt 34, Tel. 280, b2**
- Kaufhaus Nothnagel, Gscheidt 14, Tel. 285, b3**
- Schlachthof Höller, Gscheidt 45, Tel. 343, b2**



## Öffentliche Einrichtungen

- Abwasserreinigungsanlage Maltern g6
- Altstoffsammelzentrum A1-B1
- Arzt D2
- Bauhof A1-B1
- Feuerwehr Hochneukirchen A1
- Feuerwehr Maltern g6
- Feuerwehr Gscheidt b2
- Friedhof Hochneukirchen B4
- Friedhof Gscheidt b2
- Gemeindeamt B2
- Hauptschule B2
- Information B2
- Kindergarten Hochneukirchen B2
- Kindergarten Gscheidt
- Loipenüberl d1
- Pfarrhof Gscheidt b2
- Pfarrkirche Hochneukirchen B2
- Pfarrkirche Maltern g6
- Pfarrkirche Gscheidt b2
- Rettung A1-B1
- Sportanlage C1-D1
- Volkschule B2

## Straßenverzeichnis

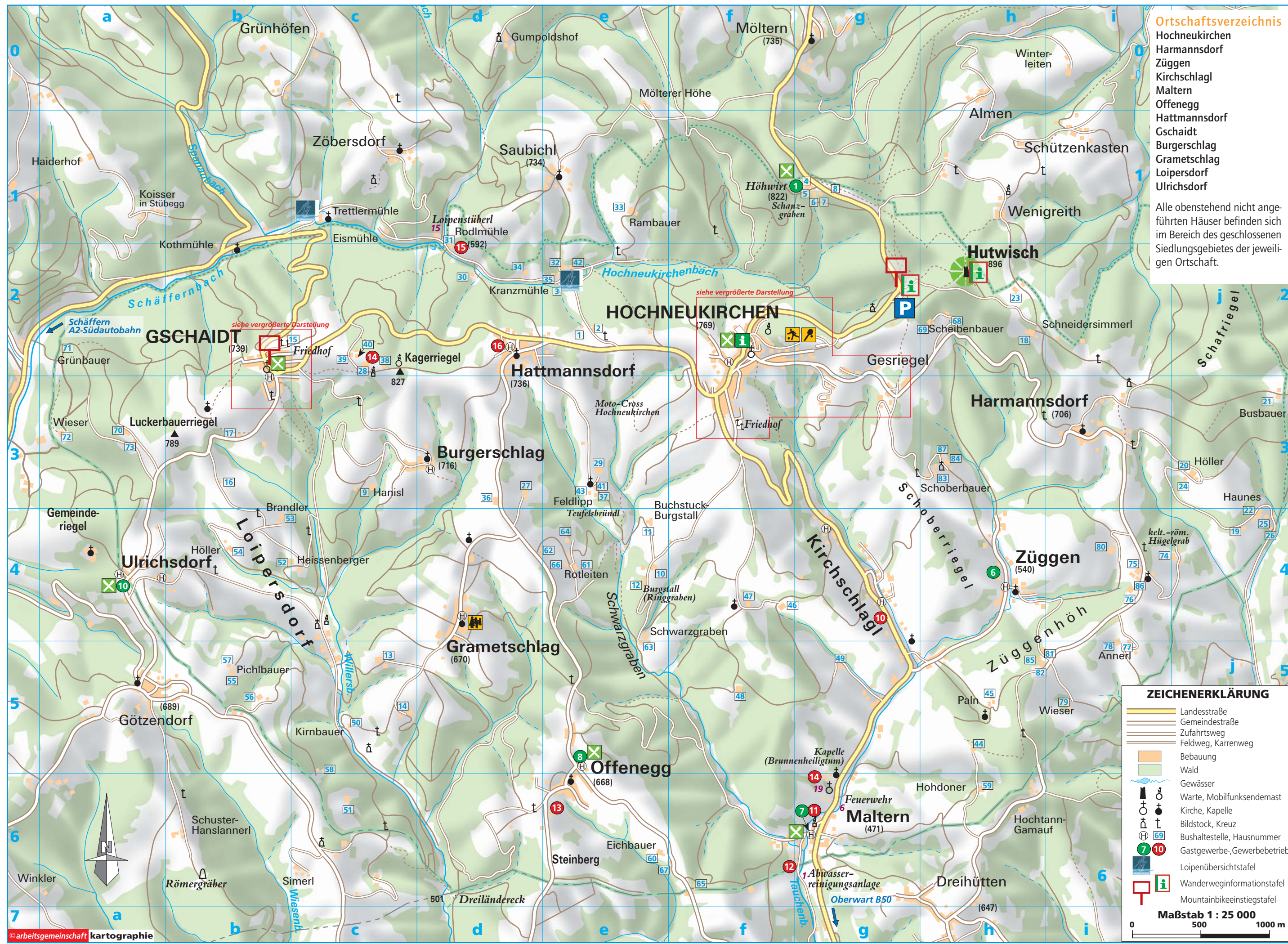
- Am Gartenriegel A2-B2
- Austraße e2
- Beim Höhwirt g1
- Burgstallweg f3-f4
- Brunnenplatz B2
- Feldgasse D2-D3
- Gartengasse B2-B3
- Gesriegelgasse E2-E3
- Hauptstraße A3-D1
- Kastanienweg A3-A4
- Kirchengasse B2
- Kurzer Weg C2
- Landstraße A3-A4
- Lindenstraße B2
- Panoramastraße B2-F3
- Pfarrplatz B2
- Schulgasse B2
- Waldgasse A2
- Wiesenweg A3
- Vereinsgasse B1

## Zeichenerklärung

- Hauptstraße
- Sonstige Straße
- Gewässer
- Wald
- Bebauung
- Öff. Gebäude
- Kirche, Kapelle
- Kreuz, Bildstock
- Information
- Kinderspielplatz
- Beachvolleyballplatz
- Sportplatz, Tennis
- Parkplatz, Rettung
- Gastgewerbebetrieb
- Gewerbebetrieb
- Öffentl. Einrichtung

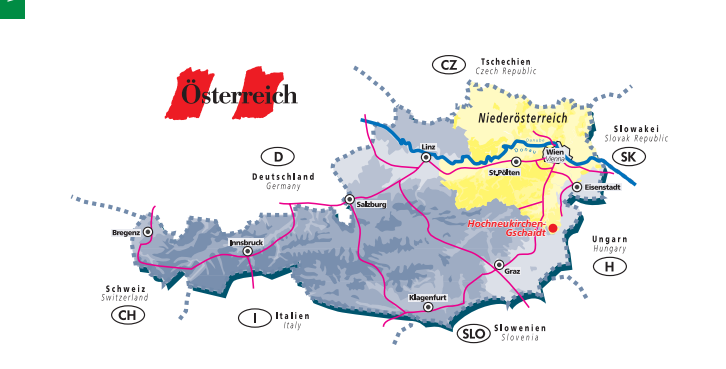
## Zerstreute Häuser

- Austraße e2
- Austraße 2 e2
- Austraße 3 e2
- Beim Höhwirt 1 g1
- Beim Höhwirt 2 g1
- Beim Höhwirt 3 g1
- Beim Höhwirt 4 g1
- Beim Höhwirt 5 g1
- Burgerschlag 1 c3
- Burgstallweg 1 e4
- Burgstallweg 2 e4
- Burgstallweg 4 e4
- Grametschlag 4 c5
- Grametschlag 18 c5
- Gscheidt 21 b2-c2
- Gscheidt 3 b3
- Gscheidt 42 b3
- Harmannsdorf 1 h2
- Harmannsdorf 6 j4
- Harmannsdorf 10 j3
- Harmannsdorf 11 j3
- Harmannsdorf 15 j4-j3
- Harmannsdorf 17 h2
- Harmannsdorf 26 j3
- Harmannsdorf 31 j4
- Harmannsdorf 32 j4
- Hattmannsdorf 1 d3
- Hattmannsdorf 3 c2
- Hattmannsdorf 7 e3
- Hattmannsdorf 15 d2
- Hattmannsdorf 16 d2-d1
- Hattmannsdorf 17 e2
- Hattmannsdorf 18 e1
- Hattmannsdorf 20 d2
- Hattmannsdorf 23 e2
- Hattmannsdorf 26 d3
- Hattmannsdorf 27 e3
- Hattmannsdorf 31 c2
- Hattmannsdorf 32 c2
- Hattmannsdorf 33 c2
- Hattmannsdorf 34 e3
- Hattmannsdorf 37 e2
- Hattmannsdorf 38 e3



## Wander- und Freizeitkarte 1 : 25 000

Ortsplan 1 : 5 500



**Freundliche Beratung, Kartenmaterial und Info bei:**  
Gemeindeamt Hochneukirchen-Gscheidt  
A-2852 Hochneukirchen-Gscheidt  
Hauptstraße 26  
Telefon 02648/202 06, Telefax DW 30  
eMail: marktgemeinde@hochneukirchen-gscheidt.at  
Homepage: www.hochneukirchen-gscheidt.at

A-2852 Hochneukirchen  
Politischer Bezirk Wiener Neustadt  
Niederösterreich  
Seehöhe 471 – 896 m  
1985 Einwohner

Man erreicht Hochneukirchen-Gscheidt von Wien kommend über die Südautobahn A2, Abfahrt Krumbach und von Graz kommend über die Abfahrt Pinggau sowie von Süden über die Bundesstraße 50.

Impressum  
Herausgeber und für den Inhalt verantwortlich: Tourismus- und Verschönerungsverein Hochneukirchen-Gscheidt, A-2852 Hochneukirchen-Gscheidt, Hauptstraße 26, Tel. 02648/202 06, Fax DW 30.  
Redaktion: Franz Schabauer, Fotos: Franz Schabauer, Franz Zwickl.  
Konzept und Grafikdesign: A-3151 St. Georgen am Steinfelde, Hummerbergstraße 3, Tel. + Fax: 02742/ 88 45 17, E-mail: arge-kart@stg.at.  
Druck: Landesverlag, Linz. Entwurfsgrundlagen: arge kartographie & BEV Wien.  
Alle Angaben wurden mit großer Sorgfalt erhoben, erfolgen jedoch ohne Gewähr und erheben nicht den Anspruch auf Vollständigkeit. Stand: Juni 2007

DER LANDSCHAFTSREWEIS  
Gefördert aus Mitteln des NÖ Landschaftsfonds

